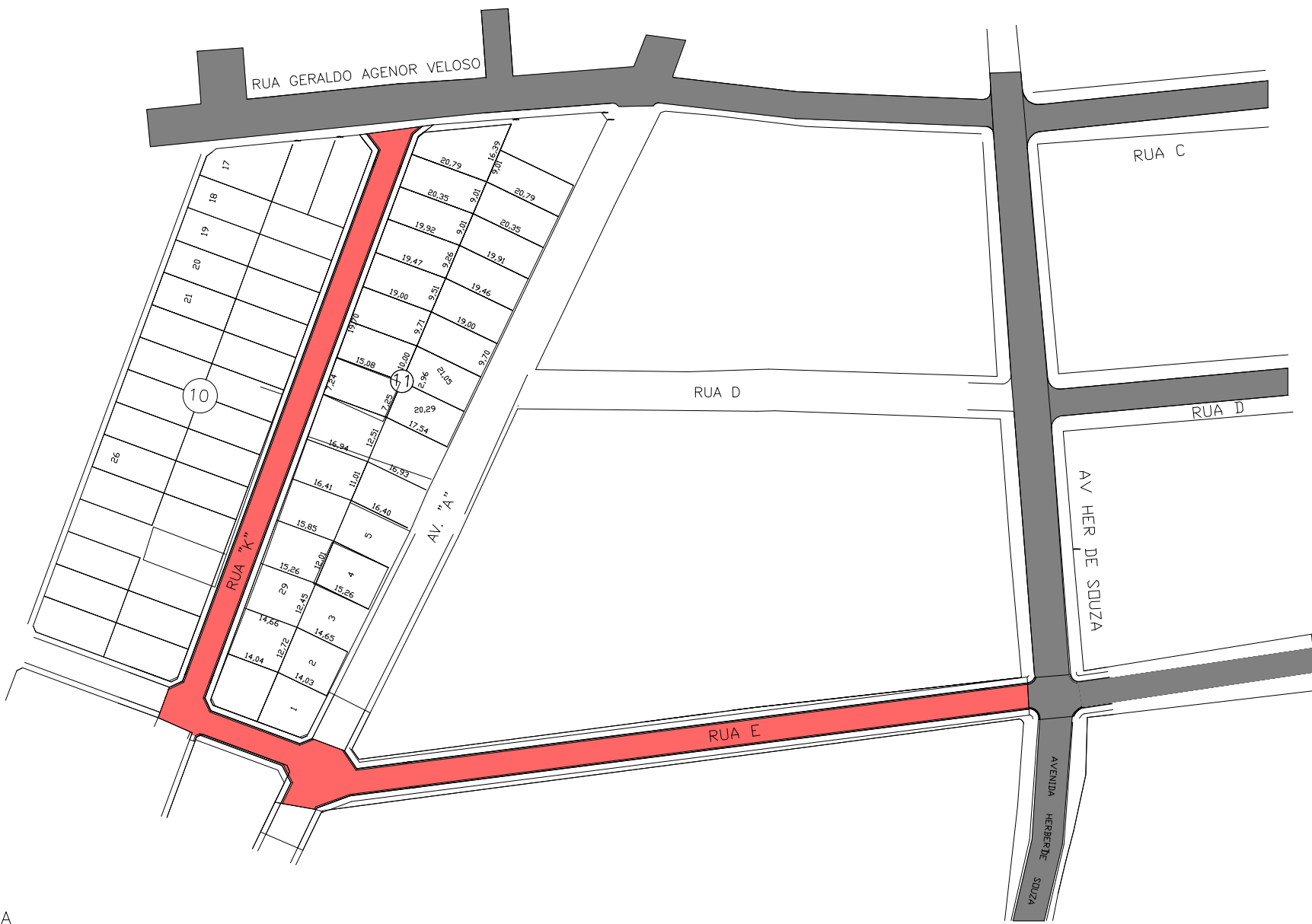




LOCALIZAÇÃO EM RELAÇÃO AO CENTRO

S/E



LEGENDA

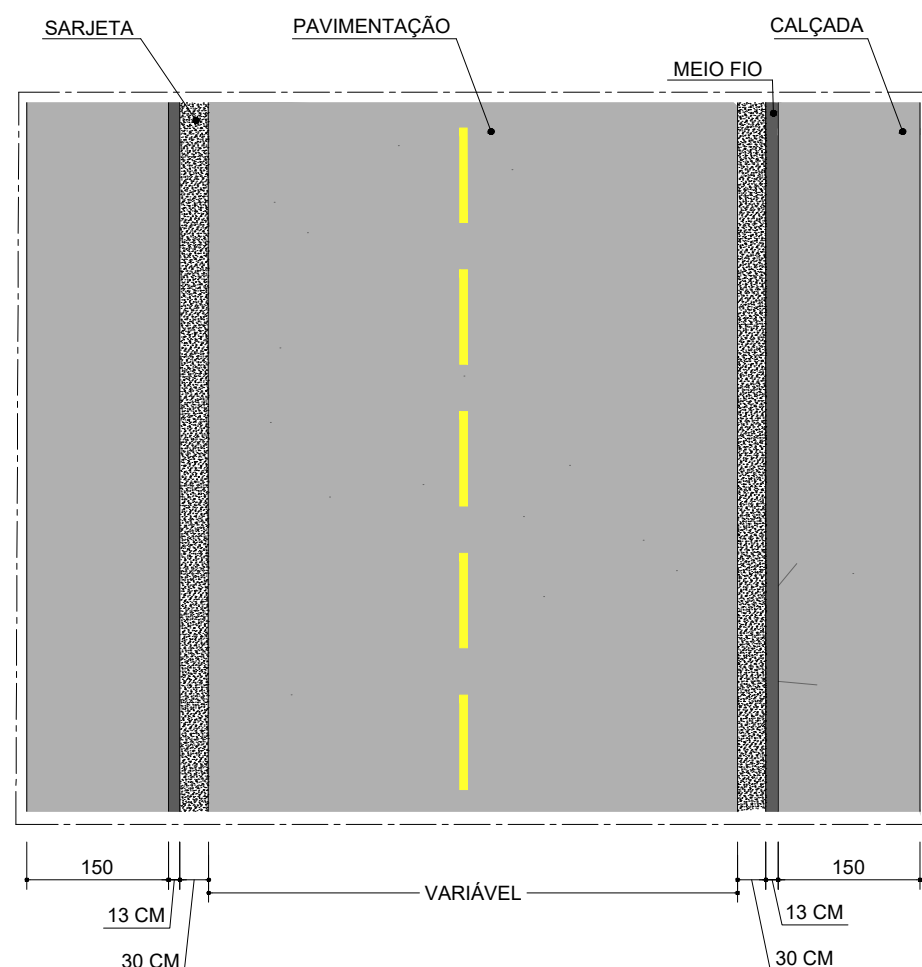
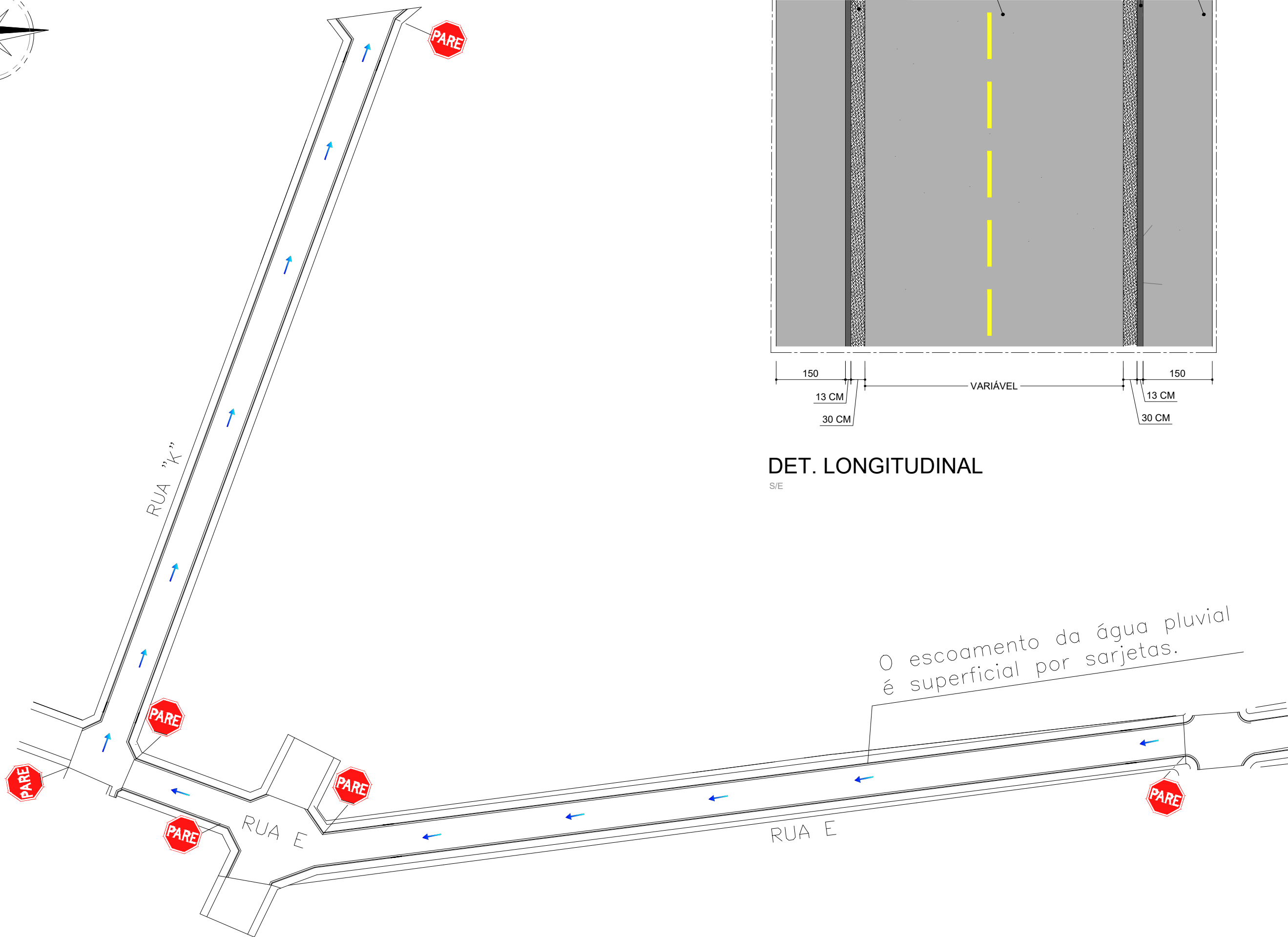

PAVIMENTAÇÃO ASFÁLTICA EM PMF A SER IMPLANTADA

PAVIMENTAÇÃO ASFÁLTICA EM PMF EXISTENTE

SEM PAVIMENTAÇÃO

PLANTA DE LOCAÇÃO

1:1000



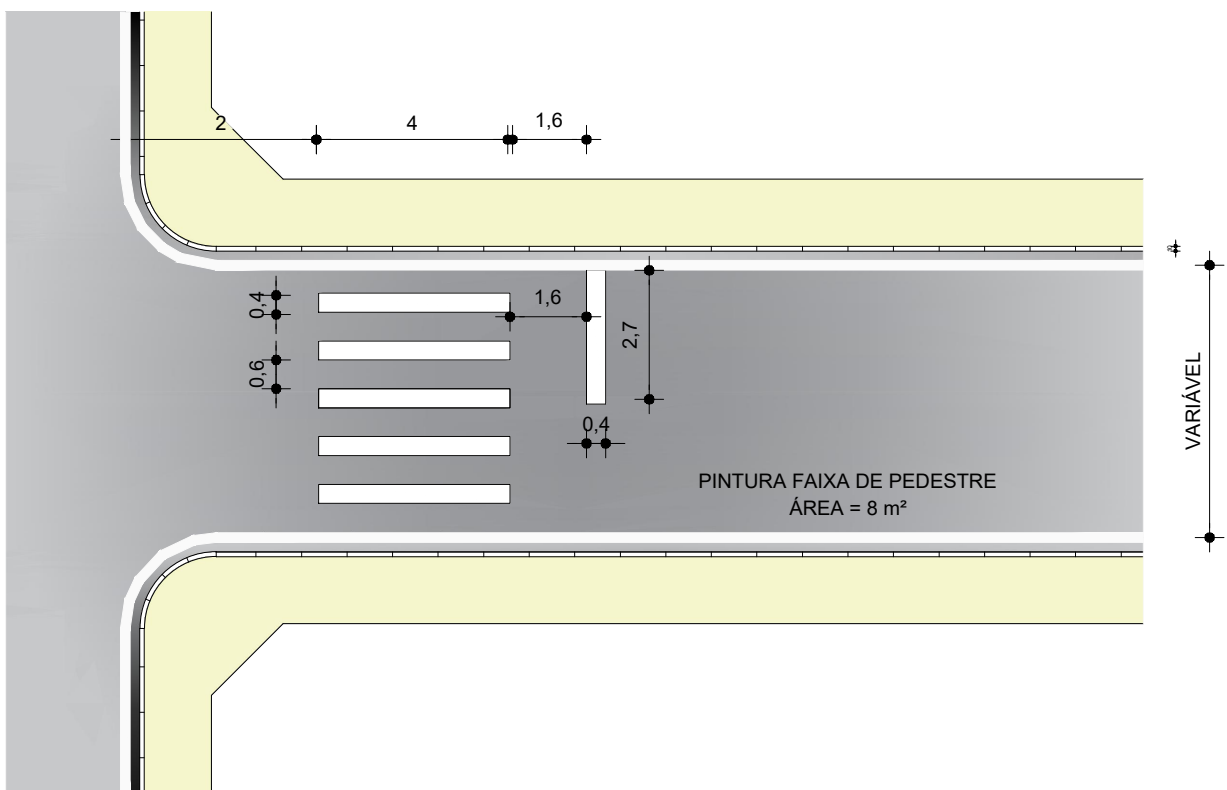

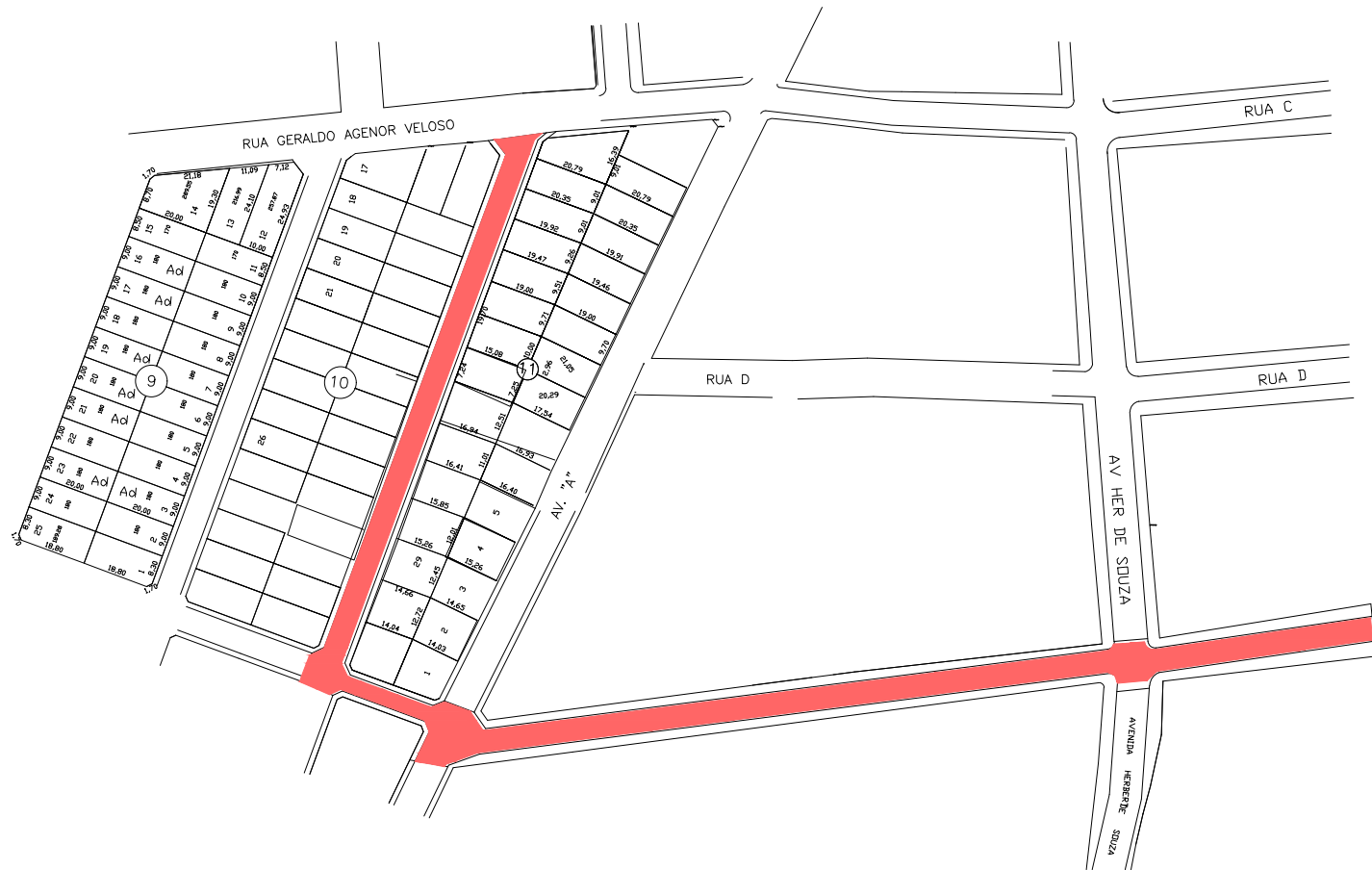
DET. LONGITUDINAL

S/E

DRENAGEM PLUVIAL

1:750

BAIRRO JARDIM AEROPORTO



FAIXA DE PEDESTRE

1:200

NOTAS:
TODAS AS DIMENSÕES EM METROS, EXCETO ONDE INDICADO.

ESTA É UMA OBRA DE INTEIRA RESPONSABILIDADE DE SEU(S) AUTOR(ES). ALTERAÇÕES SEM PRÉVIA AUTORIZAÇÃO RESULTARÃO EM INFRAÇÃO PREVISTA POR LEI.

PREFEITURA MUNICIPAL DE BOCAIÚVA
CNPJ: 18.803.072/0001-32

PREFEITO MUNICIPAL: ROBERTO JAIR TORRES - 745.315.906-78

REGISTRO CADASTRAL
PAVIMENTAÇÃO



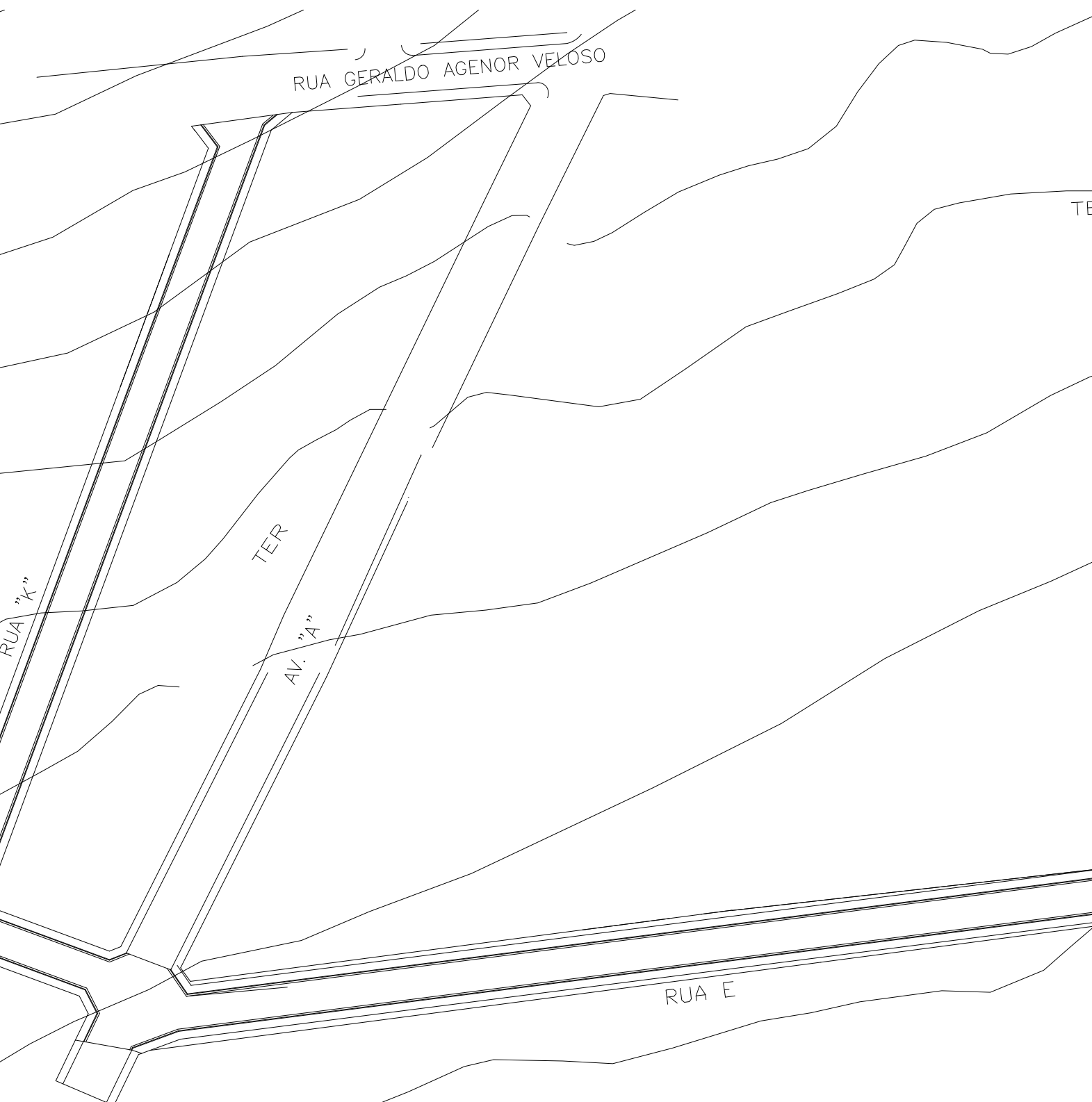
PRANCHA:
02/02

CONTEÚDO: RUAS: "E" E "K"- BAIRRO JARDIM AEROPORTO

PROJETO:

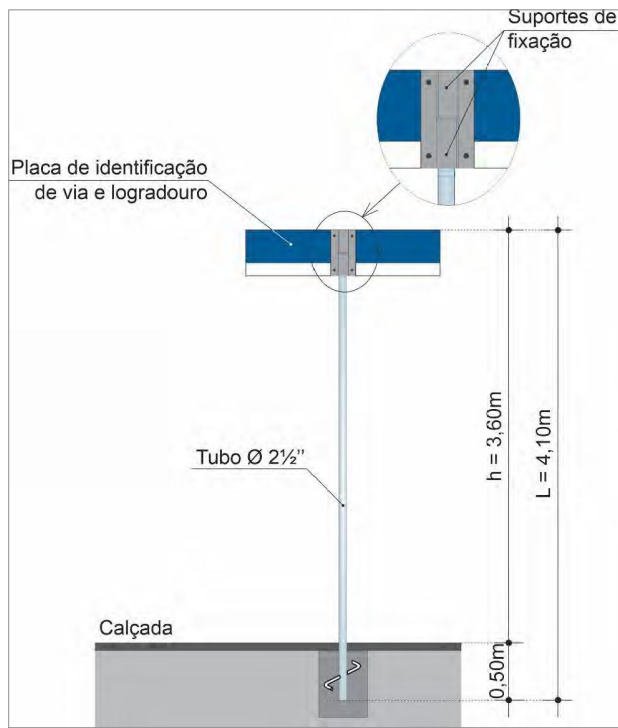
ENGENHEIRO CIVIL: HELDER LIMA GONDINHO - CREA: 251.652/D

ÁREA CONSTRUIDA: 2.885,63 m ²	DESENHISTA: CARLOS	SISTEMA DE COORDENADAS: -	ART: MG20242855156
ESCALA: INDICADA	DATA: JULHO/2024	CONTRATO DE REPASSE: 948077/2023	



LEVANTAMENTO PLANIALTIMÉTRICO

1:1000



DET. SINALIZAÇÃO VERTICAL 02

S/E

SITUAÇÃO

S/E